




PC5_Landsat - 1,2,3,4,5,7

PROSPEG

 QUADRO DE REFERÊNCIA ESTRATÉGICO NACIONAL <small>PORTUGAL 2007-2013</small>	 O NOVO NORTE <small>PROGRAMA OPERACIONAL REGIONAL DO NORTE</small>	DATA Dezembro 2011	ANEXO 4.1.2.8.3 E
		DESIGNAÇÃO Imagem de componentes principais obtida a partir das bandas 1, 2, 3, 4, 5 e 7 do Landsat	
 UNIAO EUROPEIA <small>Fundo Europeu de Desenvolvimento Regional</small>		ÁREA CHAVE F	