




Cp1 (CP1,2,3,4,5,7)

 QUADRO DE REFERÊNCIA ESTRATÉGICO NACIONAL <small>POFUGA.2007.2013</small>		 O NOVO NORTE <small>PROGRAMA OPERACIONAL REGIONAL DO NORTE</small>		PROSPEG	
				<small>UNIAO EUROPEIA</small>  <small>Fundo Europeu de Desenvolvimento Regional</small>	<small>DATA</small> Dezembro 2011
		<small>DESIGNAÇÃO</small> Imagem de componentes principais obtida a partir das bandas 1, 2, 3, 4, 5 e 7 do Landsat			
		<small>ÁREA CHAVE</small> A			