






Banda 2 - Landsat

 QUADRO DE REFERÊNCIA ESTRATÉGICO NACIONAL <small>PORTUGAL 2007-2013</small>		 O NOVO NORTE <small>PROGRAMA OPERACIONAL REGIONAL DO NORTE</small>		PROSPEG	
				DATA Dezembro 2011	ANEXO 4.1.2.6.1 B
		DESIGNAÇÃO Imagem correspondente a banda individual do Landsat			
		ÁREA CHAVE D			
		 UNIÃO EUROPEIA Fundo Europeu de Desenvolvimento Regional			