






Banda 3 - Landsat

 QUADRO DE REFERÊNCIA ESTRATÉGICA NACIONAL <small>PORTUGAL 2007-2013</small>		 <b>O NOVO NORTE</b> <small>PROGRAMA OPERACIONAL REGIONAL DO NORTE</small>		<b>PROSPEG</b>	
				DATA Dezembro 2011	ANEXO 4.1.2.6.1 C
		DESIGNAÇÃO Imagem correspondente a banda individual do Landsat			
		ÁREA CHAVE D			
 UNIAO EUROPEIA Fundo Europeu de Desenvolvimento Regional					