






Banda 8 - Landsat

		<b>PROSPEG</b>		
 QUADRO DE REFERÊNCIA ESTRATÉGICA NACIONAL <small>PORTUGAL 2007-2013</small>	 <b>O NOVO NORTE</b> <small>PROGRAMA OPERACIONAL REGIONAL DO NORTE</small>	DATA	ANEXO	
		Dezembro 2011		4.1.2.6.1 I
		DESIGNAÇÃO		
		Imagem correspondente a banda individual do Landsat		
		ÁREA CHAVE		
		D		
 UNIÃO EUROPEIA <small>Fundo Europeu de Desenvolvimento Regional</small>				