




Pc1 - LANDSAT

  <p><b>O NOVO NORTE</b> PROGRAMA OPERACIONAL REGIONAL DO NORTE</p>		<b>PROSPEG</b>	
		<p>DATA Dezembro 2011</p>	<p>ANEXO</p>
<p>QUADRO DE REFERÊNCIA ESTRATÉGICO NACIONAL PORTUGAL 2007-2013</p>		<p>DESIGNAÇÃO Imagem de componentes principais obtida a partir das bandas 1, 2, 3, 4, 5 e 7 do Landsat</p>	
 <p>UNIÃO EUROPEIA Fundo Europeu de Desenvolvimento Regional</p>		<p>ÁREA CHAVE D</p>	
		<p>4.1.2.6.3 A</p>	