




Pc2 - LANDSAT

 QUADRO DE REFERÊNCIA ESTRATÉGICO NACIONAL <small>PORTUGAL 2007-2013</small>		 <b>O NOVO NORTE</b> <small>PROGRAMA OPERACIONAL REGIONAL DO NORTE</small>		<b>PROSPEG</b>	
				DATA Dezembro 2011	ANEXO
 UNIÃO EUROPEIA Fundo Europeu de Desenvolvimento Regional		DESIGNAÇÃO Imagem de componentes principais obtida a partir das bandas 1, 2, 3, 4, 5 e 7 do Landsat		<b>4.1.2.6.3 B</b>	
		ÁREA CHAVE D			