




Banda 6-1 - Landsat - contraste linear

		PROSPEG		
 QUADRO DE REFERÊNCIA ESTRATÉGICA NACIONAL <small>PORTUGAL 2007-2013</small>	 O NOVO NORTE <small>PROGRAMA OPERACIONAL REGIONAL DO NORTE</small>	DATA	ANEXO	
		Dezembro 2011		4.1.2.8.1 F
		DESIGNAÇÃO	Imagem correspondente a banda individual do Landsat	
 UNIÃO EUROPEIA <small>Fundo Europeu de Desenvolvimento Regional</small>		ÁREA CHAVE		
		F		