




PC3_Landsat - 1,2,3,4,5,7

PROSPEG

 QUADRO DE REFERÊNCIA ESTRATÉGICA NACIONAL PORTUGAL 2007-2013	 O NOVO NORTE PROGRAMA OPERACIONAL REGIONAL DO NORTE	DATA Dezembro 2011	ANEXO 4.1.2.8.3 C
		DESIGNAÇÃO Imagem de componentes principais obtida a partir das bandas 1, 2, 3, 4, 5 e 7 do Landsat	
 UNIAO EUROPEIA Fundo Europeu de Desenvolvimento Regional		ÁREA CHAVE F	