




PC6_Landsat - 1,2,3,4,5,7

 QUADRO DE REFERÊNCIA ESTRATÉGICO NACIONAL PORTUGAL 2007-2013		 O NOVO NORTE PROGRAMA OPERACIONAL REGIONAL DO NORTE		 UNIÃO EUROPEIA Fundo Europeu de Desenvolvimento Regional		PROSPEG	
						DATA Dezembro 2011	ANEXO 4.1.2.8.3 F
		DESIGNAÇÃO Imagem de componentes principais obtida a partir das bandas 1, 2, 3, 4, 5 e 7 do Landsat					
		ÁREA CHAVE F					